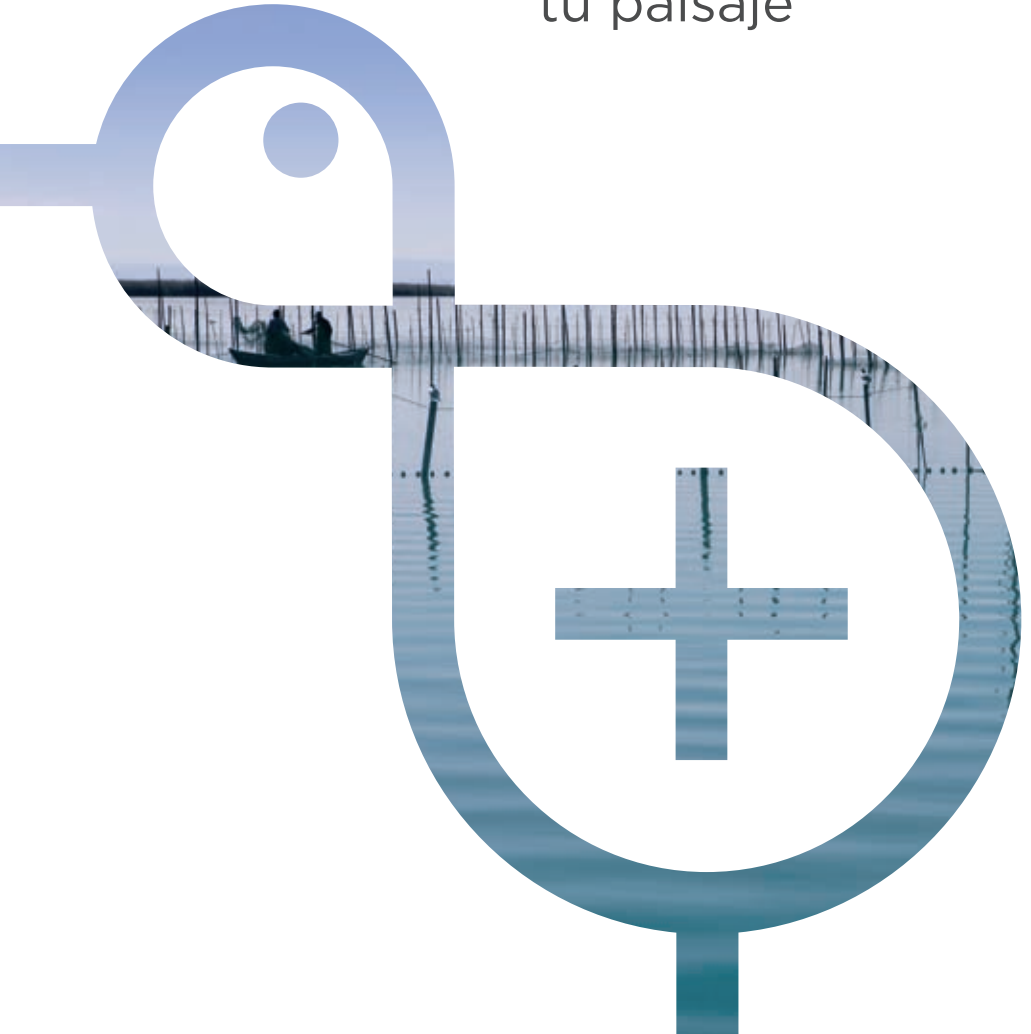




cerca

haz tuyo
tu paisaje





SI BUSCAS CERCA LO ENCONTRARÁS

El programa Cerca de la Fundació Assut quiere acercarnos a la vida, el paisaje y la cultura de L'Albufera y la Huerta de Valencia. A cuantas más personas, mejor. Para que las descubramos y aprendamos a disfrutarlas. Para que las podamos valorar como merecen y comprometernos en su protección.



SI LO DESCUBRES TE GUSTARÁ

**Para proteger
nuestro
patrimonio, hay
que conocerlo
y apreciarlo.
Porque siempre
defendemos
aquello que
queremos.**

Y, puesto que solo se puede querer lo que se conoce, Cerca promueve este compromiso a través del descubrimiento.

Cerca es exploración, divulgación y educación responsables, atentas siempre a la realidad de un entorno que, a pesar de su proximidad, su singularidad y su enorme importancia, sigue siendo hoy prácticamente desconocido, un verdadero tesoro oculto e ignorado.

Siempre a través de sus gentes —sus protagonistas—, descubrir estos paisajes culturales, el territorio sobre el que se asienta la ciudad de Valencia, puede ser un auténtico hallazgo, una aventura apasionante.

Y SI TE GUSTA QUERRÁS CUIDARLO

Queremos divulgar los valores del territorio y que nos ayudes a mejorar su conocimiento y su conservación: paisajes como los de L'Albufera y la Huerta, interrelacionados, asociados al agua —a sus recursos y usos tradicionales—, comprendidos en una llanura litoral donde la vieja y permanente conexión entre naturaleza y hombre ha dado lugar a realidades culturales muy características, únicas.

HAZ TUYO TU PAISAJE

La esencia de nuestros paisajes se destila gota a gota en antiguas formas de vida, filtrándose por acequias y caminos rurales, alimentando poco a poco huertas, campos, marjales...

La Huerta de Valencia

La Huerta es uno de los paisajes culturales más singulares de Europa, esencial en la conformación de la identidad y el carácter valencianos. Un sistema de regadío tradicional, ocupado por huertas y cultivos de cítricos —amenazado por la presión urbanística y el abandono de la agricultura—, que se inicia en los azudes del río Turia y se extiende, a través de una red de acequias milenaria, por buena parte de la llanura litoral donde se asienta la ciudad de Valencia, desde Puçol, al norte, hasta L'Albufera, al sur.

L'Albufera

Al sur de Valencia, apenas a diez kilómetros de la ciudad, el Parque Natural de L'Albufera es una de las principales zonas húmedas de la Península Ibérica y de todo el Mediterráneo occidental. En L'Albufera, donde la presencia humana ha sido continua durante muchos siglos, el legado cultural es enorme. Es un humedal pleno de simbolismo y significación donde los usos y costumbres, íntimamente ligados al espacio físico, han generado multitud de elementos propios, todavía hoy bien reconocibles.

A través del programa Cerca, organizamos visitas, rutas, talleres, campus y otras actividades para escolares, universitarios y otros colectivos atendiendo a las diferentes líneas temáticas que plantea esta realidad poliédrica: el agua, la biodiversidad, la naturaleza, el paisaje, las costumbres y tradiciones, los usos humanos, la historia, la arquitectura...

Los contenidos de las actividades, siempre de carácter divulgativo, se adaptan a las diferentes edades y a las características de cada grupo, pueden ser más o menos específicos, y su duración oscila entre unas pocas horas y varios días. Superando el tipismo y las visiones idílicas, se trata de promover el acercamiento y la exploración sensibles, descubrir la naturaleza, la cultura y el paisaje de L'Albufera y la Huerta de Valencia de una manera participativa, cercana, pausada...

HAY TANTAS FORMAS DE EXPLORARLO...



EL NUEVO SUEÑO DE UN VIEJO EDIFICIO



La Trilladora del Tocaio

El programa Cerca está ligado al proyecto de recuperación y conservación de la Trilladora del Tocaio, uno de los edificios históricos de L'Albufera, en El Palmar. A través de un acuerdo de custodia, el objetivo de sus propietarios y de la Fundació Assut es convertirlo poco a poco en un centro de propagación de vida, paisaje y cultura: la vida y la naturaleza del humedal, el paisaje del marjal y la huerta, la cultura de sus gentes y sus pueblos... Y con vuestra visita lo hacéis posible.

Además de la Trilladora del Tocaio, os proponemos diferentes espacios donde desarrollar estas actividades: el Tancat de l'Estell (Sueca), la Casa de la Demanà (El Saler), la Casa Santa Creu (Sollana), el Tancat de Baldoví (Sueca), el Tancat de l'Alcatí (Valencia)... Unos y otros facilitan la toma de contacto directa con la realidad del entorno y el conocimiento de sus valores naturales y culturales.

Tu visita a la Trilladora

Exposición de aperos del marjal y la huerta

Exposiciones temporales y proyecciones

Biblioteca y punto de lectura

Tienda


Alquiler de bicicletas

Juegos tradicionales

Paseos en barca

Paseos en carro

ACTIVIDADES PARA COLEGIOS Y ESTUDIANTES



L'Albufera en la Trilladora del Tocaio

Duración: 1 hora.

Destinatarios: Educación primaria (ciclos medio y superior), ESO, bachillerato y educación superior.



Esta visita a la Trilladora del Tocaio, en el pueblo de El Palmar, constituye un acercamiento a L'Albufera. Incluye una presentación básica del parque natural y del edificio en que nos encontramos, la Trilladora; la proyección de un documental sobre la tradición de usos humanos en L'Albufera —o sobre la naturaleza, el cultivo del arroz...— y un recorrido por la exposición permanente de aperos de huerta y de marjal. La visita a la Trilladora puede completarse con diferentes actividades.

Explora la naturaleza de La Devesa

Duración: 2 horas.

Destinatarios: Educación primaria (ciclos medio y superior), ESO, bachillerato y educación superior.



Playa, dunas, malladas, monte... Plantas, flores, insectos, aves, huellas... La Devesa es uno de los espacios naturales mejor conservados del litoral mediterráneo. Diferente en cada estación, esta ruta de exploración por la restinga que separa L'Albufera del mar nos permite ir reconociendo los diferentes ambientes e identificando los múltiples elementos de biodiversidad que se encuentran en ellos.

Descubre la laguna de L'Albufera

Duración: 2 horas.

Destinatarios: Educación primaria (ciclos medio y superior), ESO, bachillerato y educación superior.



Esta ruta en barca por L'Albufera, con salida o llegada en la Trilladora del Tocaio, nos invita a conocer la evolución de la laguna y comprobar mediante un sencillo instrumental de laboratorio las condiciones en que se encuentra este ecosistema acuático: la biodiversidad, los problemas de la hipertrofia, la contaminación, su lenta recuperación, la difícil regulación de los aportes hídricos...

El paisaje y el ciclo del arroz

Duración: 1 hora.

Destinatarios: Educación primaria (ciclos medio y superior), ESO, bachillerato y educación superior.



El paisaje del marjal en L'Albufera es distinto según las etapas del cultivo del arroz. Un recorrido desde la Trilladora del Tocaio, donde se proyecta un documental sobre la agricultura arrocerá, nos permite entrar en contacto con esta tradición: la evolución del paisaje, el ciclo y el manejo del agua, el funcionamiento de los 'tancats', los trabajos en el campo, la arquitectura de casas, casetas y motores, la importancia del arrozal para la biodiversidad...

Los usos tradicionales en L'Albufera

Duración: 1 hora.

Destinatarios: Educación primaria (ciclos medio y superior), ESO, bachillerato y educación superior.



L'Albufera ha sido explotada por el hombre desde siempre. Como todos los humedales, concentra una gran cantidad de recursos. El agua, el principal, es también el que de alguna manera da lugar al resto: las plantas, los peces, las aves... Día a día, siglo tras siglo, la recolección de plantas, la extracción de sal, la ganadería, la caza, la pesca, la agricultura, han ido componiendo un enorme mosaico de elementos culturales propios que iremos descubriendo en esta actividad.

Los juegos tradicionales del marjal y la Huerta

Duración: 1 hora.

Destinatarios: Educación primaria (ciclos medio y superior), ESO, bachillerato y educación superior.



Esta actividad está pensada para complementar una visita básica a la Trilladora del Tocaio. En el sequer, la explanada de ladrillos donde antiguamente se extendía el arroz a secar, se disponen algunos de los juegos tradicionales de los pueblos del marjal y la Huerta. Para los jóvenes, es importante saber que antes de que existieran las consolas y tabletas, nuestros mayores se divertían igualmente con juegos mucho más baratos y sostenibles.

DESCUBRIENDO TU MUNDO, AYUDAS A CUIDARLO

La Huerta de Valencia

Próximamente (en preparación).



Reconocido por el informe Dobris de la Unión Europea como uno de los paisajes más singulares y amenazados de Europa, la Huerta es un antiguo sistema de regadío que se extiende desde época andalusí por la amplia llanura aluvial en la que confluyen el río Turia, el mar Mediterráneo y L'Albufera. En nuestra visita a la Huerta, conoceremos algunos de los elementos fundamentales de su rico legado: la gente que aún vive de la agricultura, las acequias, los cultivos, la arquitectura del agua...

Los paisajes de la Real Acequia de Moncada

Próximamente (en preparación).



La acequia de Moncada riega hoy, prácticamente igual que hace ochocientos años, una gran parte de la Huerta de Valencia, desde el azud de Paterna, donde capta las aguas del Turia, hasta Puçol. Es expresión de la antigua cultura del agua y una referencia universal como ejemplo de gestión del riego. Explorar este patrimonio todavía vivo —vivo pero amenazado y en declive— es descubrir la evolución del paisaje cultural de la Huerta y, en gran medida, de la propia identidad valenciana.


La ruta del agua de la Acequia Real del Júcar

Próximamente (en preparación).



Desde hace 750 años, las aguas del Júcar son derivadas desde el magnífico azud de Antella para abastecer miles de hanegadas de tierras de regadío. Son más de siete siglos en los que un amplio canal ha hecho posible el milagro del riego en la Ribera del Xúquer y L'Horta Sud. Explorando el recorrido y la historia de la Acequia Real reconoceremos hitos comunes a otras huertas valencianas, como las del Turia, el Miñares o el Segura. Todas ellas, ejemplo de una milenaria cultura hidráulica bien enraizada en el territorio valenciano.

ACTIVIDADES PARA GRUPOS



L'Albufera en la Trilladora del Tocaio

Duración: 1 hora



La visita básica a la Trilladora del Tocaio, en el pueblo de El Palmar, constituye un acercamiento a este lugar y a su entorno: L'Albufera. Incluye una explicación de este antiguo edificio de uso agrícola y del parque natural, la proyección de un documental sobre la tradición de usos humanos en L'Albufera —comentado con los visitantes— y un recorrido libre por la exposición permanente de aperos de huerta y de marjal. La visita a la Trilladora puede completarse con diferentes actividades.

Embárcate en L'Albufera

Durada: 1,5 horas.



Tras entrar en contacto con L'Albufera a través de una visita elemental a la Trilladora del Tocaio, una barca de pasaje tradicional nos espera en el embarcadero, el antiguo muelle de este edificio, para darnos un paseo de descubrimiento por esta laguna litoral. El itinerario discurre por un canal que atraviesa las típicas matas de carrizo hasta salir al 'lluent', la laguna. L'Albufera es el eje en torno al cual giran la vida, el paisaje y la cultura del parque natural.

L'Albufera en bici

Duración: según demanda.
La excursión puede hacerse con guía o sin él.



La visita a la Trilladora del Tocaio, con una presentación general de L'Albufera, se completa en este caso con una salida en bici que nos descubre la zona de arrozales más próximos a la población de El Palmar: los 'tancats' del sureste de la laguna, las partidas más septentrionales de Sueca y Sollana. El ciclo del arroz y del agua recrea en estas zonas un paisaje siempre distinto, según el momento del cultivo, siempre espectacular, salpicado de casetas y casas de marjal.

Vuelta en bici a L'Albufera

Duración: todo el día.
Existe la opción de hacer la ruta sin comida.



Con buen tiempo y tranquilidad, este recorrido circular de unos sesenta kilómetros nos permite descubrir L'Albufera en una sola jornada. Partiendo de la Trilladora del Tocaio, la ruta en bici nos adentra en los diferentes ambientes del parque natural y nos muestra algunos de sus hitos paisajísticos: los pueblos, el arrozal, las casas y casetas, las acequias, los ullals, los puertos, la huerta, la restinga, la playa... Para reponer fuerzas, la excursión incluye una genuina comida albufereña en una caseta de motor a orillas de la laguna.

La pesca tradicional en L'Albufera

Duración: 2 horas. Sólo en temporada, entre octubre y febrero.



La tradición de la pesca en L'Albufera se pierde en la noche de los tiempos, pero fueron los pobladores andalusíes, antes de la conquista cristiana en el siglo XIII, quienes empezaron a forjar el legado que pervive aún hoy entre los pescadores de El Palmar, Silla y Cata-roja. En esta visita, descubriremos su historia, sus costumbres, sus artes... Y saldremos a calar las redes y revisar los 'mornells' con un miembro de la Comunidad de Pescadores de El Palmar.

La 'fanguejà'

Duración: 2 horas.
En temporada, entre enero y marzo.



Año tras año, bien entrado el invierno, llega el momento de la 'fanguejà'. El trabajo del tractor removiendo la tierra húmeda y seguido por centenares de gaviotas y garzas que buscan alimento en el fango es una de las estampas más características y espectaculares del marjal de la Albufera, del ciclo del arroz. Dependiendo del momento del laboreo y de la proximidad de los campos, esta visita puede hacerse a pie, en bici o en coche.

L'Albufera en el tiempo

Duración: A partir de 2 horas.



Este recorrido parte de la Trilladora del Tocaio, donde conoceremos la evolución de L'Albufera a lo largo del tiempo, y nos guía por algunos de los lugares y elementos que son testimonio de esta evolución: canales artificiales, hitos y marcas de amojonamientos y jurisdicciones medievales, señales impresas en el paisaje, detalles que explican el paso de los siglos en este territorio.

La arquitectura del arrozal

Duración: 2 horas o más.



La barraca, las casetas de marjal, las casetas de motor con sus chimeneas, las trilladoras como la del Tocaio, las 'casotas' de los terratenientes... Asumadas a una acequia o a la misma laguna de L'Albufera, estas construcciones casi siempre modestas jalonan todo el paisaje del arrozal. Desde El Palmar recorreremos en bicicleta o en coche los caminos del marjal de Sueca para descubrir estos hitos de arquitectura funcional, huellas a veces borradas de vida y de memoria.

Cómo funciona un 'tancat'

Duración: 2 horas.



Un 'tancat' es una zona de arrozales ganada a la antigua Albufera a fuerza de trabajo. Comprender su funcionamiento es, además de entender el ciclo del cultivo del arroz, asimilar la evolución y la transformación de L'Albufera en los últimos trescientos años. Tras una sencilla explicación en la Trilladora del Tocaio, visitaremos un 'tancat' en barca o en carro y, de la mano de un motorista o un agricultor, descubriremos sus secretos, que son también los secretos del paisaje.

La navegación: los calafates, las barcas y la vela latina

Duración: una mañana completa.
Esta actividad coincide con el calendario de regatas, de marzo a septiembre.



En esta excursión, descubriremos cómo trabajan los últimos calafates de L'Albufera, los carpinteros de ribera que aún construyen y reparan las barcas típicas de la laguna. Visitaremos un taller, conoceremos los diferentes tipos de embarcaciones tradicionales y nos embarcaremos para seguir una prueba de exhibición de vela latina, la forma clásica de navegación en L'Albufera.

Las aves de L'Albufera

Duración: 4 horas o más.
Máximo, 7 personas.
www.birdingalbufera.es



Por su gran cantidad de aves, el Parc Natural de l'Albufera es uno de los humedales más importantes de la Península Ibérica. Y, como no es fácil localizar ni acceder a los sitios de observación más interesantes, en esta actividad os proponemos acompañar durante alguna de sus habituales salidas de campo a los ornitólogos de Birding Albufera (www.birdingalbufera.es). Con ellos, entraréis en contacto con la avifauna de este humedal y descubriréis, según los distintos ambientes y la época del año, sus especies emblemáticas y características.

OTRAS ACTIVIDADES

Explora la naturaleza
de la Devesa

La Huerta de Valencia

Los paisajes
de la Real Acequia
de Moncada

La ruta del agua
de la Acequia Real
del Júcar

Páginas 9, 12 y 13

Además, el programa Cerca contempla otras muchas experiencias, adaptadas puntualmente a los intereses e inquietudes de cada grupo y las particularidades de cada momento del año.

www.programacerca.org

Fundació Assut

Embarcador, 28

46012 El Saler (Valencia)

96 183 06 51 · 693 544 747

info@fundacioassut.org

www.fundacioassut.org

Cerca · La Trilladora del Tocaio

Camí de la Trilladora, s/n

46012 El Palmar (Valencia)

Consultas y reservas:

96 183 06 51 · 693 544 747

cerca@fundacioassut.org

www.programacerca.org

